


ZMĚNA Č. 1 ÚZEMNÍHO PLÁNU VLASTIBOŘICE

3 / VÝKRES VEŘEJNĚ PROSPĚŠNÝCH STAVEB, OPATŘENÍ A ASANACÍ


LEGENDA

HRANICE


 správní hranice obce


INFORMATIVNÍ PODKLAD

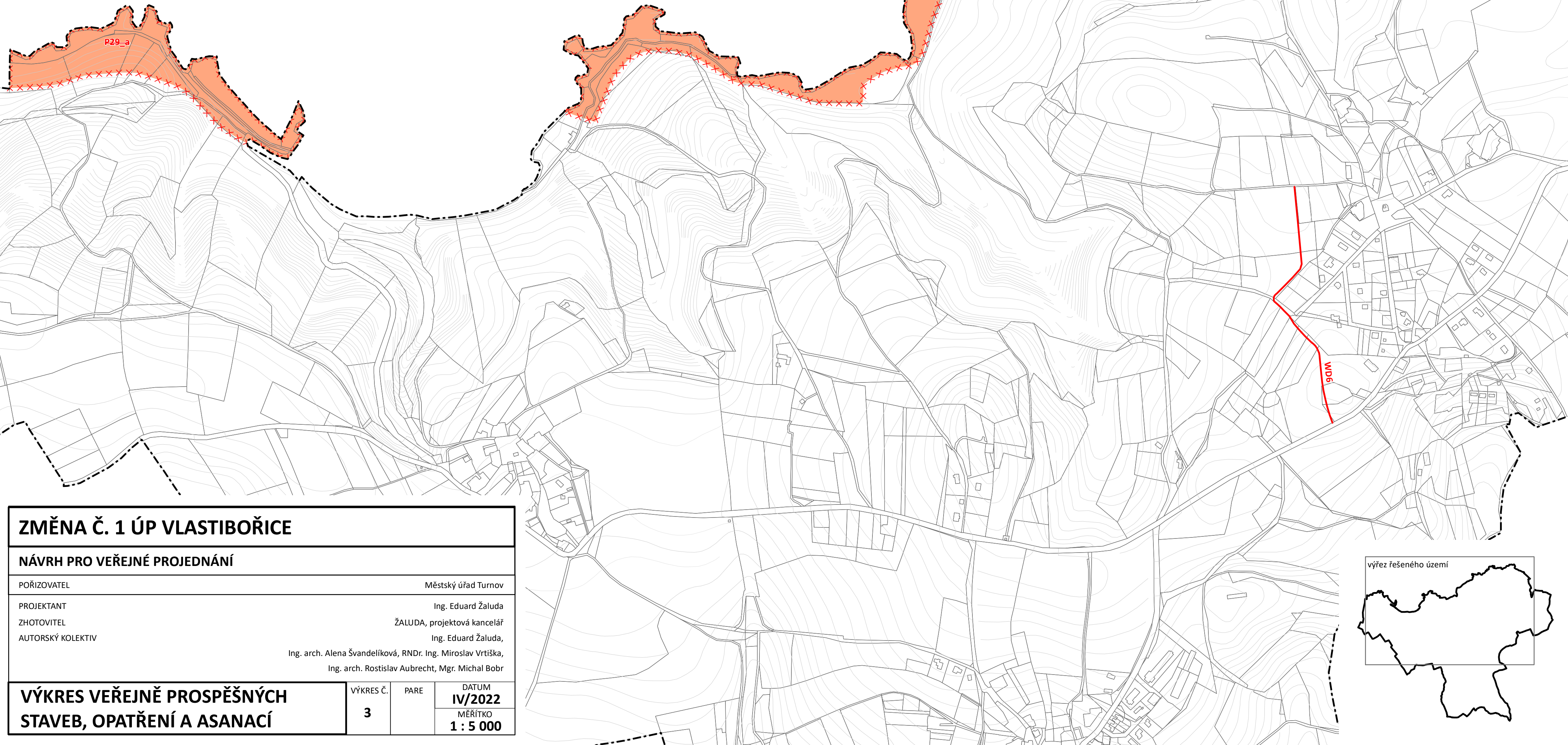
 výškopis

 hranice parcel dle KN

PLOCHY A KORIDORY S MOŽNOSTÍ VYVLASTNĚNÍ

 P29_a, P29_b koridor pro realizaci prtipovodňových opatření (KPO1, KPO2) - ke zrušení

 WD6 místní komunikace (směry zajištění dopravního přístupu)



ZMĚNA Č. 1 ÚP VLASTIBOŘICE

NÁVRH PRO VEŘEJNÉ PROJEDNÁNÍ

POŘIZOVATEL Městský úřad Turnov

PROJEKTANT Ing. Eduard Žaluda

ZHOTOVITEL ŽALUDA, projektová kancelář

AUTORSKÝ KOLEKTIV Ing. Eduard Žaluda,

Ing. arch. Alena Švandelíková, RNDr. Ing. Miroslav Vrtiška,

Ing. arch. Rostislav Aubrecht, Mgr. Michal Bobr

VÝKRES VEŘEJNĚ PROSPĚŠNÝCH STAVEB, OPATŘENÍ A ASANACÍ

VÝKRES Č.

3

PARE

DATUM
IV/2022

MĚŘÍTKO
1 : 5 000

výřez řešeného území

